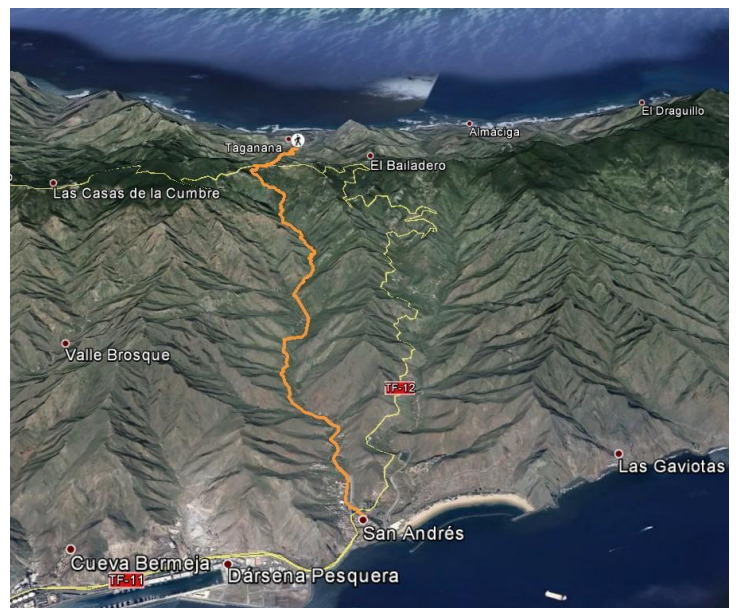
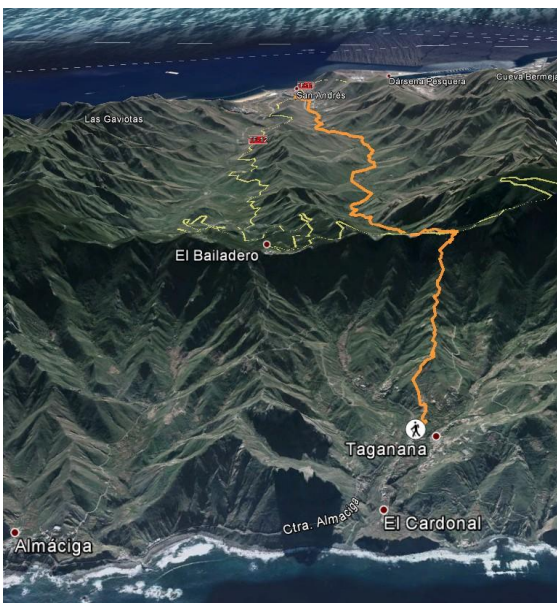
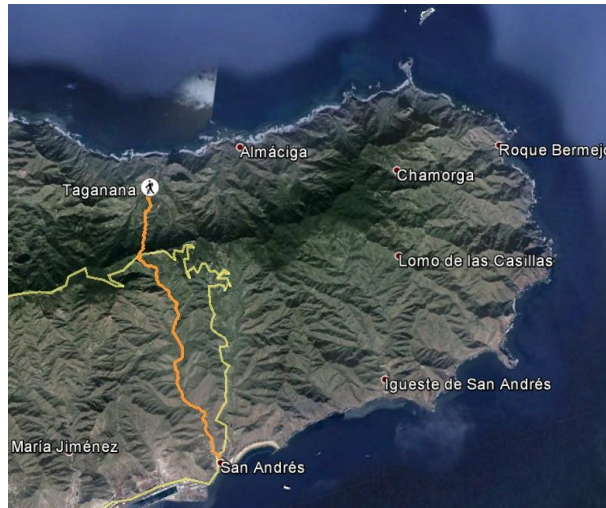


TAGANANA-SAN ANDRÉS

(por el Camino de Abicor)

El domingo 18 de enero de 2015 el Grupo Montañero de Tenerife realizó una actividad de senderismo por Anaga. La idea era conectar las vertientes norte y sur del Parque Rural, uniendo los dos núcleos más poblados del macizo: Taganana y San Andrés. La ruta fue la conocida como *Camino de Abicor*, recorriendo así una de las antiguas vías de comunicación más importantes de la península de Anaga, disfrutando, claro está, de la vegetación, relieve y paisajes de esta zona de la Tenerife.

La ruta parte de Taganana, junto a la Iglesia de N^a S^a Virgen de las Nieves para, una vez pasada la conocida como Casa del Cura (acompañada por un célebre ejemplar de drago), tomar el Lomo de Abicor en el barrio de Azanos. Así, por esta cresta ascenderemos hasta la Gollada de Abicor y posteriormente en El Cresal iniciaremos el descenso hacia San Andrés por el barranco de El Cercado, pasando junto al palmeral más extenso de la isla. Tras ello, llegaremos a San Andrés, núcleo en donde finaliza la ruta.



VER RUTA EN WIKILOC: <http://es.wikiloc.com/wikiloc/view.do?id=8585567>



GRUPO MONTAÑERO DE TENERIFE

Este camino contiene mucha historia, siendo ya utilizado por los aborígenes de la isla, en época previa a la conquista.

Se trata pues, del camino más corto y tradicional de los que unen los núcleos de Taganana y San Andrés, siendo, además, una variante a otros senderos más conocidos (Las Vueltas y el paso por el Bailadero).



El nombre de Abicor es de origen guanche y significaba "higueras". Con este calificativo se denominaba al valle sur que desciende a San Andrés (el otro, al norte, que desciende desde el Bailadero y la Cancelita se le denominaba "Ibaute" castellanizándose por el de "Las Huertas").

El valle de Abicor cambió de nombre a "Salazar" (debido a que fue Lope de Salazar a quien le fue otorgado por el Adelantado el pago de San Andrés tras la conquista), posteriormente por "Las Higueras" y el que actualmente es utilizado "El Cercado".



En cuanto a la vegetación es de resaltar el paso en la zona alta por un formidable monteverde.

En este tramo el sendero, desde el tramo final del Lomo de Abicor hasta la Gollada, discurre a la sombra de laureles, brezos, fayas, etc.



Especial atención requiere el palmeral de El Cercado, el de mayor extensión de la isla.

Además, una vez rebasado el caserío de El Cresal, aparecen en el fondo del barranco unas magníficas saucedas.

